













QUAREGNON

Départ fictif : Grand Place Quaregnon				KM+	KM-	Heures de passage		
		Rue du Village		0,00		11:15	11:15	11:15
		N51 Rue Jules Destrée		0,13				
		Rue Charles Dupuis		0,38				
		Rue Edouard Anseel		0,85				
		Rue du Village		1,09				
		Rue du Village		1,16				
		Rue du Village - Grand' Place (Pass. à droite)		1,31				
		Rue du Village (Ligne départ fictif)		1,40				
		N51 Rue Jules Destrée		1,53				
		N545 Rue de l'Espérance		1,88				
		N545 Rue de l'Espérance		2,06				
						Heures de passage		
						Moyenne en Km/h		
Communes , entités, rues traversées				Km +	Km -	34	36	38
QUAREGNON								
Quaregnon								
Départ Réel face Matériaux Deghillage								
		N545 Chaussée de l'Espérance		0,0	114,8	11:20	11:20	11:20
		Passage sous pont		0,3	114,5	11:20	11:20	11:20
		⬆️ N545 Chaussée de l'Espérance		1,1	113,7	11:21	11:21	11:21
		➡️ lot Central passage des 2 côtés		1,4	113,4	11:22	11:22	11:22
		➡️ N550 Axiale Boraine (Direction Colfontaine)		2,3	112,5	11:24	11:23	11:23
		⬆️ (Passage à Droite)						
		⬆️ N550 Axiale Boraine (Passage à Droite)		3,2	111,6	11:25	11:25	11:25
		⬆️ N550 Axiale Boraine (Pass. des 2 côtés)		3,9	110,9	11:26	11:26	11:26
		⬆️ N550 Axiale Boraine (Pass. des 2 côtés)		4,1	110,7	11:27	11:26	11:26
COLFONTAINE								
Wasmes								
		⬅️ Avenue du Dr Schweitzer		4,6	110,2	11:28	11:27	11:27
		(Passage à Gauche !)						
		➡️ Place de Wasmes		5,2	109,6	11:29	11:28	11:28
		⬅️ Rue Mont Leville		5,3	109,5	11:29	11:28	11:28
		⬆️ Rue Clémenceau		5,7	109,1	11:30	11:29	11:29
		⬆️ Rue du Bois (Passage à Droite)		6,7	108,1	11:31	11:31	11:30
		⬅️ Rue du Rossignol		7,8	107,0	11:33	11:33	11:32
		➡️ Rue du Marécha Joffre		8,7	106,1	11:35	11:34	11:33
DOUR								
Petit Dour								

		Chemin de Wasmes (Marie Boulette)	10,3	104,5	11:38	11:37	11:36
Blaugies							
		Rue de la Planche Cabeille	11,2	103,6	11:39	11:38	11:37
		Rue Warechaix	12,2	102,6	11:41	11:40	11:39
		Rue Warechaix	12,4	102,4	11:41	11:40	11:39
		Rue de la Canarderie	12,6	102,2	11:42	11:41	11:39
		Rue du Trieu Jean Sart	13,3	101,5	11:43	11:42	11:41
		Rue Ruinsette	14,2	100,6	11:45	11:43	11:42
HONNELLES							
Erquennes - ENTREE SUR CIRCUIT LOCAL							
		Rue du vert Pignon 10m	15,5	99,3	11:47	11:45	11:44
		Rue Longue	16,4	98,4	11:48	11:47	11:45
		Rue Descamps	16,9	97,9	11:49	11:48	11:46
		Avenue des Hauts Pays	17,1	97,7	11:50	11:48	11:47
Athis							
		Av. des Hauts Pays 549 Rte de Bavay	17,6	97,2	11:51	11:49	11:47
Fayt le Franc							
		Avenue des Hauts Pays	18,2	96,6	11:52	11:50	11:48
		Chaussée Brunehault	20,5	94,3	11:56	11:54	11:52
Montignies-sur-Roc							
		Chaussée Brunehault	21,5	93,3	11:57	11:55	11:53
		Ilot Central passage des 2 côtés	21,6	93,2	11:58	11:56	11:54
		La Roquette	22,3	92,5	11:59	11:57	11:55
		Côte de la Roquette m	22,4	92,4	11:59	11:57	11:55
		Trieu Quesnoy	22,7	92,1	12:00	11:57	11:55
		Place Masson (Café Chez Dolo)	22,9	91,9	12:00	11:58	11:56
		Rue de l'Eglise	23,1	91,7	12:00	11:58	11:56
		Bas des Rocs	23,3	91,5	12:01	11:58	11:56
		Chemin de Wihéries	23,4	91,4	12:01	11:59	11:56
		Avenue Jules Sartiaux	24,0	90,8	12:02	12:00	11:57
DOUR							
Wihéries							
		Avenue Jules Sartiaux	24,5	90,3	12:03	12:00	11:58
		Casse Vitesse	24,7	90,1	12:03	12:01	11:59
		Rue des Chênes	25,3	89,5	12:04	12:02	11:59
		Rue de Quiévrain	25,7	89,1	12:05	12:02	12:00
QUIEVRAIN							
Audregnies							
		Rue de Quiévrain	26,4	88,4	12:06	12:04	12:01
		RÉTRÉCISSEMENT	27,5	87,3	12:08	12:05	12:03
		Place d'Audregnies	27,6	87,2	12:08	12:06	12:03
		Rue A. Descamps	27,8	87,0	12:09	12:06	12:03
		Petite Place	28,1	86,7	12:09	12:06	12:04
		Rue de la Fontaine	28,2	86,6	12:09	12:07	12:04
		Chemin des Nonnettes	28,4	86,4	12:10	12:07	12:04
		Côte des Nonnettes m	28,5	86,3	12:10	12:07	12:05
		Chaussée Brunehault	28,7	86,1	12:10	12:07	12:05
		Descente Rapide + Ilot Central 600 m	28,9	85,9	12:11	12:08	12:05

		N553 Rue du Calvaire	29,5	85,3	12:12	12:09	12:06
		N553 Rue de l'Abbaye	29,7	85,1	12:12	12:09	12:06
		N553 Chemin d'Elouges	29,3	85,5	12:11	12:08	12:06
DOUR							
Elouges							
		N553 Rue d'Audregnies	31,2	83,6	12:15	12:12	12:09
		N553 Rue de la Chapelle	32,4	82,4	12:17	12:14	12:11
		Descente Rapide					
		Rétrécissement !!!	32,7	82,1	12:17	12:14	12:11
		!!! Passage Etroit & Dangereux !!!	32,9	81,9	12:18	12:14	12:11
		vers Rue des Andrieux !!!					
		Rue Belle Vue	33,5	81,3	12:19	12:15	12:12
		N552 Rue d'Elouges	33,6	81,2	12:19	12:16	12:13
		Rue de Belle Vue	33,7	81,1	12:19	12:16	12:13
		Chemin de Thulin	34,5	80,3	12:20	12:17	12:14
Dour							
		Rue Emile Cornez	35,1	79,7	12:21	12:18	12:15
		Rue Camille Moury	35,2	79,6	12:22	12:18	12:15
		Rue de l'Athénée	35,7	79,1	12:23	12:19	12:16
		Rue Général Lemans (Passage à Droite)	36,0	78,8	12:23	12:20	12:16
		Rue Maréchal Foch	36,2	78,6	12:23	12:20	12:17
		Place Emile Vandervelde	36,3	78,5	12:24	12:20	12:17
		1° Passage Ligne d'ARRIVEE	36,5	78,3	12:24	12:20	12:17
		Rue Henry Pochez	36,6	78,2	12:24	12:21	12:17
		DEBUT ZONE DE RAVITAILLEMENT	37,1	77,7	12:25	12:21	12:18
		FIN ZONE DE RAVITAILLEMENT	37,4	77,4	12:26	12:22	12:19
		Chicane	37,4	77,4	12:26	12:22	12:19
		Rue Moranfayt (Passage des 2 Côtés)	38,1	76,7	12:27	12:23	12:20
		Chicane	38,3	76,5	12:27	12:23	12:20
		DEBUT ZONE DE DELESTAGE	38,3	76,5	12:27	12:23	12:20
		FIN ZONE DE DELESTAGE	38,6	76,2	12:28	12:24	12:20
		Rue Moranfayt	39,0	75,8	12:28	12:25	12:21
Blaugies							
		Route Verte	39,2	75,6	12:29	12:25	12:21
		Rue Viane Piquets !	39,3	75,5	12:29	12:25	12:22
		Rue de la Frontière	39,8	75,0	12:30	12:26	12:22
		Rue de Bavay	40,0	74,8	12:30	12:26	12:23
HONNELLES							
Erquennes							
		Rue de la Chapelle Saint-Ghislain	40,9	73,9	12:32	12:28	12:24
		Rue du vert Pignon	41,6	73,2	12:33	12:29	12:25
		Rue Longue	42,5	72,3	12:35	12:30	12:27
		Rue Deschamps	42,4	72,4	12:34	12:30	12:26
		Avenue des Hauts Pays	43,2	71,6	12:36	12:32	12:28
Athis							
		Av. des Hauts Pays 549 Rte de Bavay	43,6	71,2	12:36	12:32	12:28
Fayt le Franc							
		Avenue des Hauts Pays	44,2	70,6	12:38	12:33	12:29

		Chaussée Brunehault	46,5	68,3	12:42	12:37	12:33
Montignies-sur-Roc							
		Chaussée Brunehault	47,5	67,3	12:43	12:39	12:35
		Ilot Central passage des 2 côtés	47,7	67,1	12:44	12:39	12:35
		La Roquette	48,4	66,4	12:45	12:40	12:36
		Côte de la Roquette	48,5	66,3	12:45	12:40	12:36
		Trieu Quesnoy	48,7	66,1	12:45	12:41	12:36
		Place Masson (Café Chez Dolo)	49,0	65,8	12:46	12:41	12:37
		Rue de l'Eglise	49,1	65,7	12:46	12:41	12:37
		Bas des Rocs	49,4	65,4	12:47	12:42	12:38
		Chemin de Wihéries	49,5	65,3	12:47	12:42	12:38
		Avenue Jules Sartiaux	49,9	64,9	12:48	12:43	12:38
DOUR							
Wihéries							
		Avenue Jules Sartiaux	50,5	64,3	12:49	12:44	12:39
		Casse Vitesse	50,7	64,1	12:49	12:44	12:40
		Rue des Chênes	51,4	63,4	12:50	12:45	12:41
		Rue de Quiévrain	51,8	63,0	12:51	12:46	12:41
QUIEVRAIN							
Audregnies							
		Rue de Quiévrain	52,5	62,3	12:52	12:47	12:42
		Rétrécissement					
		Place d'Audregnies	53,7	61,1	12:54	12:49	12:44
		Rue A. Descamps	53,9	60,9	12:55	12:49	12:45
		Petite Place	54,1	60,7	12:55	12:50	12:45
		Rue de la Fontaine !!! Passage Etroit !!!	54,2	60,6	12:55	12:50	12:45
		Chemin des Nonnettes	54,5	60,3	12:56	12:50	12:46
		Côte des Nonnettes					
		Chaussée Brunehault	54,8	60,0	12:56	12:51	12:46
		Descente Rapide + Ilot Central 700 m	54,9	59,9	12:56	12:51	12:46
		N553 Rue du Calvaire	55,6	59,2	12:58	12:52	12:47
		N553 Rue de l'Abbaye	55,8	59,0	12:58	12:53	12:48
		N553 Chemin d'Elouges	56,0	58,8	12:58	12:53	12:48
DOUR							
Elouges							
		N553 Rue d'Audregnies	57,5	57,3	13:01	12:55	12:50
		N553 Rue de la Chapelle	58,5	56,3	13:03	12:57	12:52
		Descente Rapide					
		Rétrécissement !!!	58,8	56,0	13:03	12:58	12:52
		!!! Passage Etroit & Dangereux !!!	59,0	55,8	13:04	12:58	12:53
		vers Rue des Andrieux !!!					
		Rue Belle Vue	59,6	55,2	13:05	12:59	12:54
		N552 Rue d'Elouges	59,7	55,1	13:05	12:59	12:54
		Rue de Belle Vue	59,9	54,9	13:05	12:59	12:54
		Chemin de Thulin	60,6	54,2	13:06	13:01	12:55
Dour							
		Rue Emile Cornez	61,2	53,6	13:08	13:02	12:56
		Rue Camille Moury	61,3	53,5	13:08	13:02	12:56

		Rue de l'Athénée	61,8	53,0	13:09	13:03	12:57
		Rue Général Lemans (Passage à Droite) 	62,1	52,7	13:09	13:03	12:58
		Rue Maréchal Foch	62,2	52,6	13:09	13:03	12:58
		Place Emile Vandervelde	62,5	52,3	13:10	13:04	12:58
		2° Passage Ligne d'Arrivée	62,6	52,2	13:10	13:04	12:58
		3° Passage Ligne d'Arrivée	88,7	26,1	13:56	13:47	13:40
		FIN RAVITO AUTORISE Rue Longue	94,8	19,7	14:07	13:58	13:49
		Flamme Rouge - Dernier km	113,8	0,7	14:40	14:29	14:19
	DERIVATION 	Rue Fulgence Masson	114,5	0,0	14:42	14:30	14:20
		ARRIVEE au 4° Passage	114,8	0,0	14:42	14:31	14:21

1/01/24

11:15

2

40

11:20
11:20
11:21
11:22
11:23
11:24
11:25
11:26
11:26
11:27
11:27
11:28
11:30
11:31
11:33

12:04
12:04
12:03
12:06
12:08
12:09
12:09
12:10
12:10
12:10
12:11
12:12
12:12
12:13
12:14
12:14
12:14
12:14
12:14
12:15
12:16
12:16
12:17
12:17
12:17
12:17
12:17
12:18
12:18
12:18
12:19
12:20
12:21
12:22
12:23
12:23
12:24
12:25
12:26

12:29
12:31
12:31
12:32
12:32
12:33
12:33
12:33
12:34
12:34
12:34
12:35
12:36
12:37
12:37
12:38
12:40
12:40
12:41
12:41
12:41
12:42
12:42
12:43
12:43
12:44
12:46
12:47
12:48
12:48
12:49
12:49
12:49
12:50
12:51
12:51

12:52
12:53
12:53
12:53
12:53
13:33
13:42
14:10
14:11
14:12